



VYHLÁŠENÍ ZEMĚPISNÉ OLYMPIÁDY

ŠKOLNÍ ROK 2012/2013

15. ROČNÍK

1. ORGANIZAČNÍ A ODBORNÝ GARANT SOUTĚŽE

Univerzita Karlova v Praze
Přírodovědecká fakulta
Geografická sekce
katedra sociální geografie a regionálního rozvoje
Albertov 6, 128 43 Praha 2

Organizační garantka:
RNDr. Silvie Kučerová, Ph.D.
e-mail: silvie.kucerova@natur.cuni.cz
mobil: +420 728 929 294
tel: +420 221 951 974

Garance jednotlivých věkových soutěžních kategorií:

A	RNDr. Miroslav Šobr, Ph.D. e-mail: miroslav.sobr@natur.cuni.cz; tel: 221 951 986
B	Mgr. Jan Hátle e-mail: Jan.Hatle@email.cz; tel: 775 029 950
C	Mgr. Jan Kabrda, Ph.D. e-mail: kabrda@seznam.cz; tel: 221 951 393
D	Mgr. Tomáš Burda e-mail: tomas.burda@post.cz; tel: 604 340 685

Odborný garant:

Ústřední komise Zeměpisné olympiády

předseda: doc. PaedDr. Eduard Hofmann, CSc. e-mail: evhofmann@seznam.cz
Masarykova univerzita v Brně, Pedagogická fakulta, katedra geografie

Česká geografická společnost

prezident: doc. RNDr. Tadeusz Siwek, CSc.

vědecký tajemník: RNDr. Radim Perlín, Ph.D. e-mail: radim.perlin@natur.cuni.cz

Univerzita Karlova v Praze, Přírodovědecká fakulta, katedra sociální geografie a regionálního rozvoje

Adresář krajských garantů soutěží (pro okresní a krajská kola Zeměpisné olympiády):

Praha:

Bc. Michaela Odstrčilová
oddělení sportu, volného času a projektů
Odbor školství, mládeže a sportu
Magistrát hlavního města Prahy
Jungmannova 35/29, 110 00 Praha 1
tel: 236 005 932
e-mail: michaela.odstrcilova@praha.eu

Jihočeský kraj:

Ing. Monika Koubová
oddělení mládeže, tělovýchovy a sportu
Odbor školství, mládeže a tělovýchovy
Krajský úřad Jihočeského kraje
U Zimního stadionu 1952/2, 370 76 České Budějovice
pracoviště:
Boženy Němcové 49/3, 370 76 České Budějovice
tel: 386 720 933
e-mail: koubovam@kraj-jihocesky.cz

Karlovarský kraj:

Ing. Pavel Kubeček
vedoucí oddělení mládeže a sportu
Odbor školství, mládeže a tělovýchovy
Krajský úřad Karlovarského kraje
Závodní 353/88, 360 21 Karlovy Vary
tel: 354 222 184
e-mail: pavel.kubecek@kr-karlovarsky.cz

Liberecký kraj:

Ing. Eva Hodbořová
oddělení mládeže, sportu a zaměstnanosti
Odbor školství, mládeže, tělovýchovy a sportu
Krajský úřad Libereckého kraje
U Jezu 642/2a, 461 80 Liberec
tel: 485 226 635, 739 541 550
e-mail: eva.hodbodova@kraj-lbc.cz

Pardubický kraj:

Mgr. Lenka Havelková
oddělení organizační a vzdělávání
Odbor školství, kultury a tělovýchovy
Krajský úřad Pardubického kraje
Komenského nám. 125, 532 11 Pardubice
tel: 466 026 215, 466 026 111
e-mail: lenka.havelkova@pardubickykraj.cz

Středočeský kraj:

Mgr. Lenka Škopová
oddělení sportu
Odbor školství a sportu
Krajský úřad Středočeského kraje
Zborovská 11, 150 21 Praha 5
tel: 257 280 196
e-mail: skopova@kr-s.cz

Plzeňský kraj:

Mgr. Ludmila Novotná
oddělení mládeže a sportu
Odbor školství, mládeže a sportu
Krajský úřad Plzeňského kraje
Škroupova 18, 306 18 Plzeň
tel: 377 195 373
e-mail: ludmila.novotna@plzensky-kraj.cz

Ústecký kraj:

Ing. Zdenka Horecká a Mgr. Jana Turková
oddělení mládeže, tělovýchovy a volného času
Odbor školství, mládeže a tělovýchovy
Krajský úřad Ústeckého kraje
Velká Hradební 3118/48, 400 02 Ústí nad Labem
tel: 475 657 913
e-mail: horecka.z@kr-ustecky.cz
e-mail: turkova.j@kr-ustecky.cz

Královéhradecký kraj:

Mgr. Svatava Odlová
vedoucí oddělení primárního a zájmového vzdělávání
Odbor školství
Krajský úřad Královéhradeckého kraje
Pivovarské nám. 1245/2, 500 03 Hradec Králové
tel: 495 817 269, 736 521 855
e-mail: sodlova@kr-kralovehradecky.cz

Kraj Vysočina:

Bc. Jana Albrechtová
oddělení mládeže a sportu
Odbor školství, mládeže a sportu
Krajský úřad Kraje Vysočina
Žižkova 57, 587 33 Jihlava
pracoviště: Jihlava, Věžní 28, kancelář číslo 108
tel: 564 602 942
e-mail: albrechtova.j@kr-vysocina.cz

Jihomoravský kraj:

Bc. Jana Konečná Horká
referentka pro práci s talenty, EVVO a správu
dotací OŠ
oddělení prevence a volnočasových aktivit
Odbor školství
Krajský úřad Jihomoravského kraje
Žerotínovo nám. 3/5, 601 82 Brno
pracoviště: Cejl 73, 601 82 Brno
tel: 541 658 306
e-mail: konecna.jana@kr-jihomoravsky.cz

Olomoucký kraj:

Bc. Kateřina Kosková
pracovník pro zájmové vzdělávání
oddělení mládeže a sportu
Odbor školství, mládeže a tělovýchovy
Krajský úřad Olomouckého kraje
Jeremenkova 40a, 779 11 Olomouc
tel: 585 508 661
e-mail: k.koskova@kr-olomoucky.cz

Zlínský kraj:

Petr Malinka
oddělení mládeže a sportu a rozvoje lidských zdrojů
Odbor školství, mládeže a sportu
Krajský úřad Zlínského kraje
třída Tomáše Bati 21, 761 90 Zlín
tel: 577 043 764
e-mail: petr.malinka@kr-zlinsky.cz

Moravskoslezský kraj:

Mgr. František Pokluda
oddělení mládeže a sportu
Odbor školství, mládeže a sportu
Krajský úřad Moravskoslezského kraje
28. října 117, 702 18 Ostrava 2
tel: 595 622 420
e-mail: frantisek.pokluda@kr-moravskoslezsky.cz

2. STRUKTURA SOUTĚŽE

Zeměpisná olympiáda je vypsána pro následující věkové soutěžní kategorie:

A	6. ročník základních škol a 1. ročník (prima) osmiletých gymnázií
B	7. ročník základních škol a 2. ročník (sekunda) osmiletých gymnázií
C	8. + 9. ročník základních škol a 3. + 4. ročník (tercie + kvarta) osmiletých gymnázií a 1. + 2. ročník šestiletých gymnázií
D	1. až 4. ročník (prima + sekunda) středních škol (bez ohledu na zaměření a specializaci), 5. až 8. ročník osmiletých gymnázií a 3. až 6. ročník šestiletých gymnázií

3. SOUTĚŽNÍ KOLA A ČASOVÝ HARMONOGRAM SOUTĚŽE

Termíny jsou společné pro všechny soutěžní kategorie A až D. Celostátní kolo je pro letošní 15. ročník ZO 2012/2013 vypsáno pouze pro soutěžní kategorie C a D. Nejvyšším soutěžním kolem pro soutěžní kategorie A a B je kolo krajské. Proti předešlým ročníkům byl pro kategorie C a D navýšen počet postupujících do celostátního kola z kol krajských (viz dále – postupový klíč).

Školní kolo (pro soutěžní kategorie A–D)

Školní kolo organizují vyučující zeměpisu/geografie na základních a středních školách sami. Soutěžní úlohy, témata a způsob práce jsou plně v jejich režii. Školní kolo je nutné uskutečnit nejpozději **do konce února 2013**. Pokud jste na vaší škole dosud Zeměpisnou olympiádu neorganizovali, a máte zájem se do této soutěže zapojit, kontaktujte vašeho krajského garanta (koordinátora soutěží, pracovníka krajského úřadu, odboru školství) a dohodněte postup. Kontakty na příslušné pracovníky (garanty) v krajích jsou uvedeny na str. 2 a 3 tohoto dokumentu.

Okresní kolo (pro soutěžní kategorie A–D)

Okresní kolo koordinují v jednotlivých krajích Česka příslušné odbory školství krajských úřadů na základě zadání hlavního organizátora (tj. geografické sekce PŘF UK v Praze). Kontakty na příslušné pracovníky (garanty) v krajích jsou uvedeny na str. 2 a 3 tohoto dokumentu. Okresní kolo se uskuteční ve **čtvrtek 14. 3. 2013**. V případě, že na toto datum připadají ve vaší škole jarní prázdniny, kontaktujte prosím vašeho krajského garanta a dohodněte další postup.

Krajské kolo (pro soutěžní kategorie A–D)

Krajské kolo koordinují v jednotlivých krajích Česka příslušné odbory školství krajských úřadů na základě zadání hlavního organizátora (tj. geografické sekce PŘF UK v Praze). Kontakty na příslušné pracovníky (garanty) v krajích jsou uvedeny na str. 2 a 3 tohoto dokumentu. Krajské kolo se uskuteční ve **čtvrtek 11. 4. 2013**.

Ústřední (celostátní) kolo (v tomto ročníku pouze pro soutěžní kategorie C a D)

Ústřední kolo pořádá geografická sekce PŘF UK v Praze v budově Přírodovědecké fakulty, Albertov 6, Praha 2. Ústřední kolo se uskuteční **v úterý 14. 5. 2013** s předpokládaným doplňkovým programem 13. 5. 2013 nebo 15. 5. 2013 (bude upřesněno).

Postupový klíč

ze školního do okresního kola	- počet postupujících stanoví okresní komise ZO
z okresního do krajského kola	- v každé soutěžní kategorii (A–D) postupují první dva nejúspěšnější řešitelé (1. a 2. místo)
z krajského do celostátního kola	- v kategorii C a D postupuje přímo vítěz (1. místo) - spolu s nimi postupuje dalších 10 úspěšných řešitelů, kteří dosáhli nejvyššího počtu bodů v krajských kolech ZO (v souhrnu za všechny kraje Česka v příslušné soutěžní kategorii)

4. TEMATICKÉ ZAMĚŘENÍ SOUTĚŽE

Ústřední komise ZO se zároveň snaží v maximální možné míře přihlídnout k volbě takového tematického zaměření úloh, které respektuje nejčastější vzdělávací obsah jednotlivých ročníků školního zeměpisu/geografie, ačkoli je to při stávajících možnostech a odlišnostech ŠVP různých škol problematické. Ústřední komise ZO bere rovněž v úvahu zájem soutěžících o obor. Proto je zaměření úloh širší, nad rámec běžné školní výuky, vždy však úměrné věku soutěžících. Důraz je kladen na dovednosti analýzy a syntézy poznatků, vysvětlení a pochopení problémů (dávání do souvislostí, nikoli ověření pouhého memorování).

Kategorie	Soutěžní kolo	Dominantní zaměření
A	okresní	- kartografie, vesmír a planeta Země, obecná fyzická geografie
	krajské	- kartografie, vesmír a planeta Země, obecná fyzická geografie - Afrika
B	okresní	- obecná fyzická geografie, obecná sociální geografie - Afrika, Austrálie a Oceánie, Amerika
	krajské	- obecná fyzická geografie; obecná sociální geografie - Afrika, Austrálie a Oceánie, Amerika, Asie
C	okresní	- obecná fyzická geografie; obecná sociální geografie - Evropa
	krajské	- obecná fyzická geografie, obecná sociální geografie - Evropa, Evropská Unie, Česko
	ústřední	- kartografie a geoinformatika - environmentální rizika, rozvojové problémy, ochrana přírody a krajiny - Evropa, Evropská Unie, Česko - terénní cvičení, praktické aplikace geografie
D	okresní	- kartografie, Země ve vesmíru, obecná fyzická geografie, obecná sociální geografie - Amerika, Afrika
	krajské	- kartografie, obecná fyzická geografie, životní prostředí, obecná sociální geografie - Asie, Austrálie
	ústřední	- kartografie a geoinformatika, obecná fyzická geografie, životní prostředí, obecná sociální geografie, rozvojové problémy - Evropa, Evropská Unie, Česko - terénní cvičení, praktické aplikace geografie

Ústředním tématem ZO 2012/2013 (zdůrazněným oproti předchozím ročníkům) je „KRAJINA“.

A to zejména:

- orientace v krajině
- typy krajin, přírodní a kulturní krajina, městská a venkovská krajina
- proměny krajiny a změny využití ploch
- environmentální problémy a rizika
- ochrana přírody a kulturního dědictví
- osídlení jako krajino tvorný faktor

5. STRUKTURA SOUTĚŽNÍCH ÚLOH



Ve všech soutěžních kategoriích a kolech se testují tři typy znalostí a dovedností:

a) práce s atlasem či mapou

Práce s atlasem či mapou není omezena výběrem témat, která platí pro písemný test (práci bez atlasu) a praktické činnosti či projekty. Do úrovně krajského kola se předpokládá práce s atlasy nakladatelství Kartografie Praha, a. s. Pro zajištění objektivnosti a rovných podmínek soutěže musí žáci v průběhu této části soutěže pracovat pouze s těmito atlasy. Tvůrci úloh budou vycházet z nejnovějšího vydání atlasu světa i Česka:

Školní atlas světa. Kartografie Praha, a. s. 2011, 3. vydání. 176 s. ISBN 978-80-7393-074-5.

Česká republika: sešitový atlas pro základní školy a víceletá gymnázia. Kartografie Praha, a. s. 2008, 2. vydání. 32 s. ISBN 978-80-7393-041-7.






Zároveň však budou tvůrci úloh provádět kontrolu řešitelnosti úloh s předchozími vydáními těchto atlasů nakladatelství Kartografie Praha, a. s. v případě, že by škola nebo žáci nové vydání nevlastnili:

Školní atlas světa. Kartografie Praha, a. s. 2004. 1. vydání. 175 s. ISBN 80-7011-730-3.

Školní atlas světa. Kartografie Praha, a. s. 2007. 2. vydání. 175 s. ISBN 978-80-7011-925-9.

Česká republika: sešitový atlas pro základní školy a víceletá gymnázia. Kartografie Praha, a. s. 2006, 1. vydání. 32 s. ISBN 80-7011-870-9.



V případě, že bude úloha zaměřena na práci s jinou mapou, neobsaženou v uvedených atlasech, bude mapový podklad dodán hlavním organizátorem soutěže.

b) písemný test geografických znalostí (práce bez atlasu)

Písemný test přihlíží k výběru témat pro jednotlivé soutěžní kategorie (viz tabulka výše). I písemný test může obsahovat úlohy využívající kartografické podklady.

c) praktická část – třídění a zpracování informací a dat, analýza, syntéza

Krajské a ústřední kolo obsahují praktickou část. Může se jednat o aplikaci znalostí a dovedností v rámci regionální geografie/zeměpisu, zpracování a vyhodnocení dat, čtení textu s porozuměním aj. V ústředním kole může projektová část nabývat podobu práce s „otevřenými“ (volně přístupnými) geografickými informačními systémy a kartografickými podklady přístupnými na internetu, projektových úloh z oblasti environmentální problematiky a přírodních rizik (klimatické změny, povodně aj.), či socioekonomických rozvojových otázek (např. rozvojová pomoc hospodářsky slabým územím, zahraniční investice, populační vývoj), práce v terénu apod.

V ústředním kole bude část úkolů v anglickém jazyce. Vítězové postupují do mezinárodních geografických soutěží, kde je jednacím řečí angličtina.

6. POVOLENÉ VYBAVENÍ PRO SOUTĚŽ

Tyto instrukce se vztahují na všechna soutěžní kola všech kategorií.

- psací potřeby (propisovací tužka, tužka, pastelky minimálně dvou barev)
- pravítko, trojúhelník, úhloměr
- kalkulačka (ne v mobilním telefonu)
- atlas z řady nakladatelství Kartografie Praha, a. s. (viz výše)

7. POZNÁMKY

- Průběžně sledujte informace na internetových stránkách Zeměpisné olympiády:
<http://geography.cz/olympiada>
- Organizátoři Zeměpisné olympiády uvítají vaše náměty pro tvorbu soutěžních úkolů. Děkujeme.
- Příloha: Organizační řád Zeměpisné olympiády.



V Praze dne 28. 9. 2012

RNDr. Silvie Kučerová, Ph.D.